



災害に備えましょう



気象情報や避難情報などを入手しましょう

日頃から気象情報や避難情報入手できるようにしておきましょう。テレビやラジオ、市・町の防災情報などから、最新の情報を入手しましょう。



「ひょうご防災ネット」に登録すると、兵庫県や市・町が出す緊急情報のほか、地震や津波、気象警報等のメールなどが携帯電話に送られてきます。

※ 登録は無料ですが、通信料はかかります。



メール


ひょうご防災ネット <http://bosai.net/>



アプリ

ひょうご防災

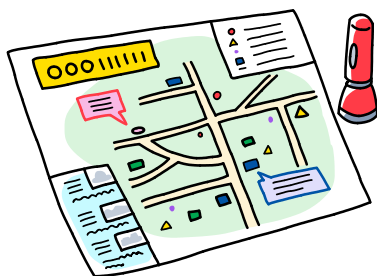
検索




サービス提供元：兵庫県

普段から災害へ備えましょう

ハザードマップの確認



ローリングストック



連絡手段の確認

171

(災害用伝言ダイヤル)



マイ避難カードの作成

マイ避難カード (記載例)	
災害の種類	土砂災害 名前 兵庫 水部
確認!	気象庁ホームページの土砂災害危険度分布 ○沢の様子
いつ?	土砂災害の危険度分布で黄色(警戒)に変わったとき または、○沢の水が異常に濁ったとき
どこに?	避難先(町) ○公民館 避難先(町) 近くの集会所
どのように?	避難する方法 家族と揃って 避難先(町) 家族と揃って

自宅がハザードマップの土砂災害警戒区域内にある

出典元：兵庫県

非常持出袋の準備



防災訓練参加

