



災害に備えましょう



気象情報や避難情報などを入手しましょう

日頃から気象情報や避難情報入手できるようにしておきましょう。テレビやラジオ、市・町の防災情報などから、最新の情報を入手しましょう。




「ひょうご防災ネット」に登録すると、兵庫県や市・町が出す緊急情報のほか、地震や津波、気象警報等のメールなどが携帯電話に送られてきます。

※ 登録は無料ですが、通信料はかかります。



メール


ひょうご防災ネット <http://bosai.net/>



アプリ

ひょうご防災

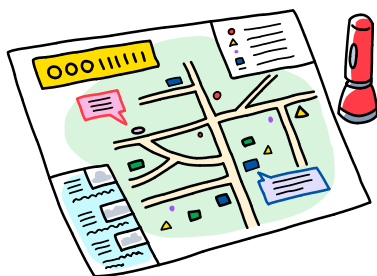
検索




サービス提供元：兵庫県

普段から災害へ備えましょう

ハザードマップの確認



ローリングストック



連絡手段の確認

171

(災害用伝言ダイヤル)



マイ避難カードの作成

マイ避難カード (記載例)	
災害の種類	土砂災害 名前 兵庫 水部
確認!	気象庁ホームページの土砂災害危険度分布 〇〇沢の様子
いつ?	土砂災害の危険度分布で赤色(警戒)に合ったとき または、〇〇沢の水が異常に濁ったとき
どこに?	避難する場所 〇〇公民館 避難する場所 近くの集会所
どのように?	避難する方法 家族と揃って 避難する場所 家族と揃って

自宅がハザードマップの土砂災害警戒区域内にある

出典元：兵庫県

非常持出袋の準備



防災訓練参加

