



# 災害に備えましょう



## 気象情報や避難情報などを入手しましょう

日頃から気象情報や避難情報入手できるようにしておきましょう。テレビやラジオ、市・町の防災情報などから、最新の情報を入手しましょう。




「ひょうご防災ネット」に登録すると、兵庫県や市・町が出す緊急情報のほか、地震や津波、気象警報等のメールなどが携帯電話に送られてきます。

※ 登録は無料ですが、通信料はかかります。



メール

ひょうご防災ネット <http://bosai.net/>



アプリ

ひょうご防災

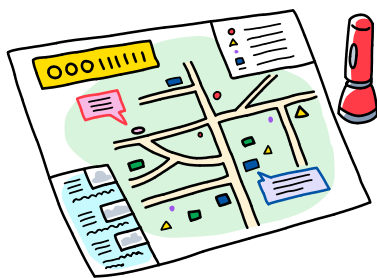
検索




サービス提供元：兵庫県

## 普段から災害へ備えましょう

### ハザードマップの確認



### ローリングストック



### 連絡手段の確認

171

(災害用伝言ダイヤル)



### マイ避難カードの作成

マイ避難カード (記載例)	
災害の種類	土砂災害 名前 兵庫 水部
確認!	気象庁ホームページの土砂災害危険度分布 〇〇沢の様子
いつ?	土砂災害の危険度分布で赤色(警戒)にひたるとき または、〇〇沢の水が異常に濁ったとき
どこに?	避難する場所 〇〇公民館 避難する場所 近くの集会所
どのように?	避難する方法 家族と揃って 避難する場所 家族と揃って

自宅がハザードマップの土砂災害警戒区域内にある

出典元：兵庫県

### 非常持出袋の準備



### 防災訓練参加

